

2021

INFORME

TERRITORIAL

DE LA

DEMARCATIÓ

DE GIRONA



Diputació de Girona

Àrea d'Hisenda, Administració,

Promoció Econòmica i Cooperació Local

Promoció i Desenvolupament Econòmic Local



PRESENTACIÓ

- 1 Objecte i antecedents
 - 2 Consideracions metodològiques
 - 3 Principals dades de la demarcació de Girona
 - 4 Dades comarcals
-



Objecte:

L'Informe Territorial de la demarcació de Girona analitza les **principals magnituds econòmiques** d'aquest territori i explica la seva evolució al llarg de l'any 2020.

Es divideix en els següents apartats:

- La demarcació de Girona: inclou estudi comparatiu provincial i una visió de conjunt de l'evolució econòmica comarcal.
- Les principals dades socioeconòmiques de les 8 **comarques gironines**.

2 Consideracions metodològiques

- **Quines fonts s'utilitzen?**
Conté una **fidedigna** informació socioeconòmica del territori.
- **Quin territori s'analitza?**
Els **municipis** que conformen les **8 comarques** de la demarcació de Girona.
- **Quin període s'analitza?**
Les dades que es presenten en aquest informe són de **l'any 2020**.
- **Quina utilitat i ús té aquesta informació?**
Informació de base per fer una **anàlisi acurada i exhaustiva** de les dades socioeconòmiques de la demarcació de Girona de l'any analitzat i comparades amb l'any anterior.



Principals dades de la demarcació de Girona

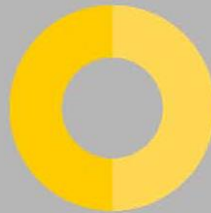
Població 2020

La població creix un **0,9%**

TOTAL
781.788

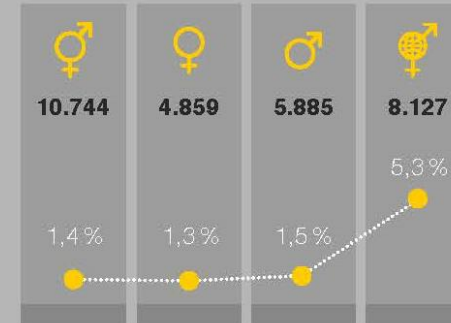
ESTRANGERS
160.435

DONES
390.605



HOMES
391.183

Variació interanual



Població aturada registrada 2020

Taxa d'atur registrat **13,9%**

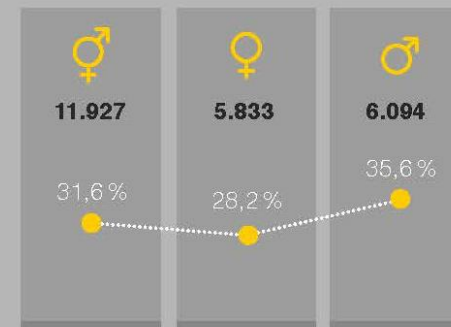
TOTAL
49.672

DONES
26.484



HOMES
23.188

Variació interanual



Principals dades de la demarcació de Girona

Població ocupada registrada (resident a la comarca) segons IVT 2020

Taxa d'ocupació registrada **59,7%**

TOTAL
303.763

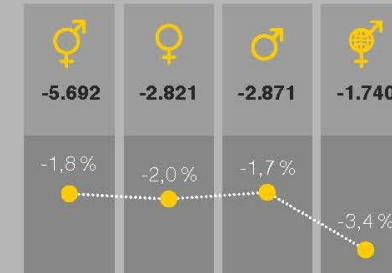
ESTRANGERS
50.048

DONES
138.735



HOMES
165.028

Variació interanual

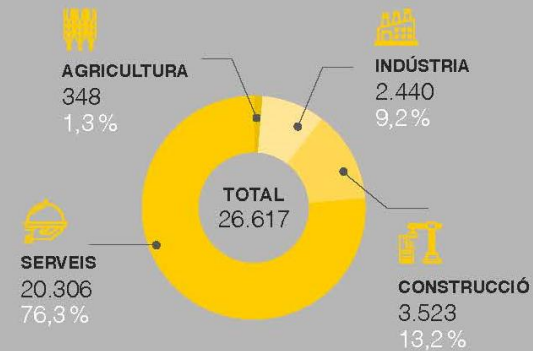


Distribució per edat sobre el total d'ocupats (pes %)

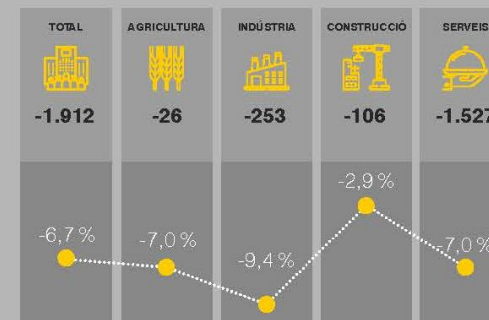


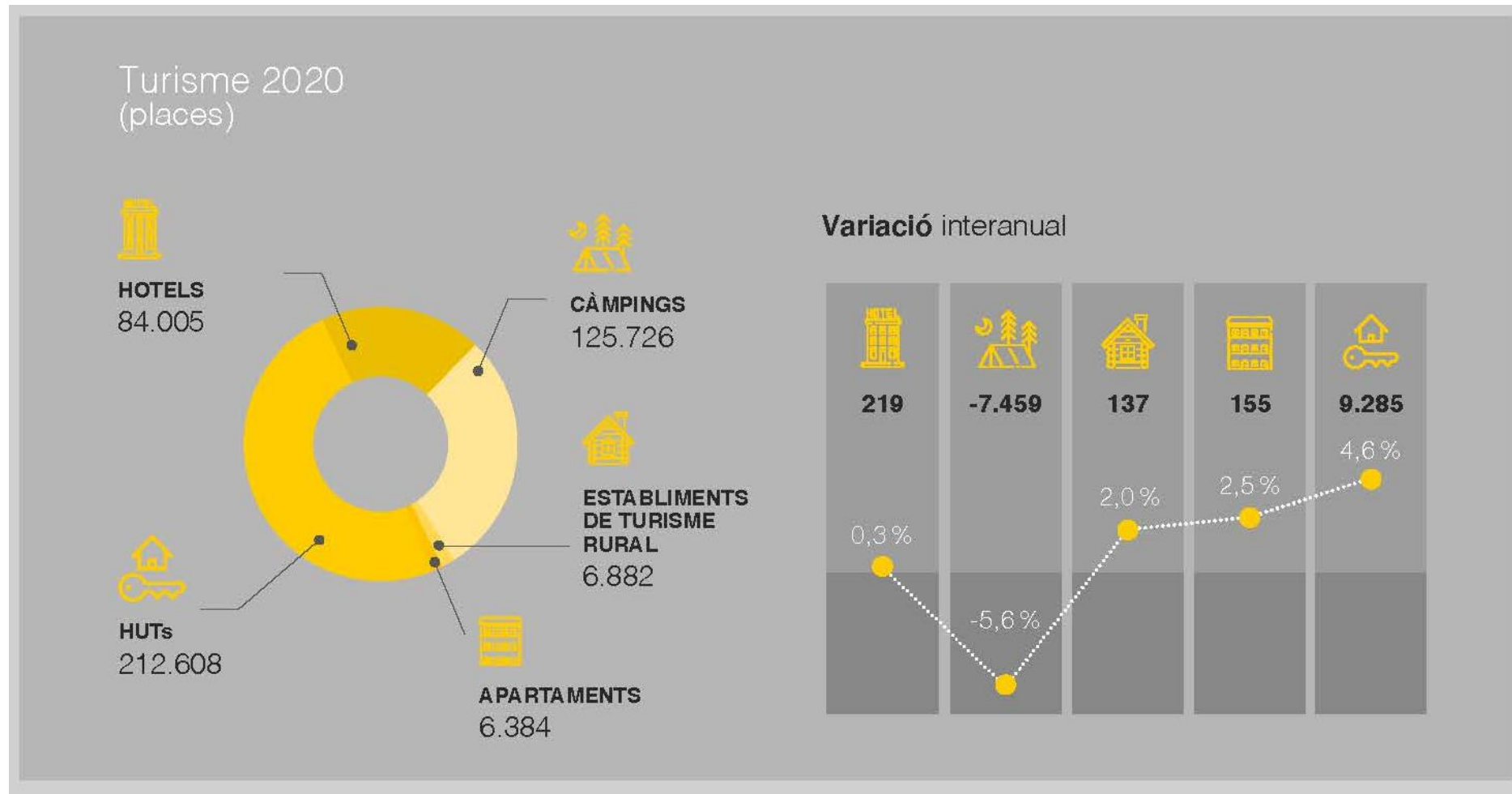
Empreses de la comarca segons IVT 2020

El nombre d'empreses disminueix un **-6,7%**



Variació interanual







Alt Empordà



Població
18,2 % (142.624)



Aturats
20,4 % (10.131)



Ocupats
17,3 % (52.545)



Empreses
19,2 % (5.106)



Turisme
29 % (127.461)

La **població** de l'Alt Empordà augmenta quasi un 1% respecte l'any anterior.

L'**atur augmenta** (un 29,8 %) respecte l'any anterior, després de 5 anys consecutius disminuint.

L'any 2020 la població **ocupada** resident a la comarca disminueix un ↓2,6 %, mentre que a la demarcació és un ↓1,8%.

És la **segona** comarca en nombre de **places turístiques** de la demarcació (hotels, càmpings, rural, huts). Destaca en **turisme rural** on lidera en nombre de viatgers 27.200 i de pernoctacions 75.600.

Pel què fa a nombre d'**empreses**, els municipis de Pontós i Albanyà són els que han augmentat més respecte 2019 (↑20 %)





Baix Empordà



Població
17,4 % (135.805)



Aturats
17,4 % (8.642)



Ocupats
16,5 % (50.252)



Empreses
18,1 % (4.824)



Turisme
36,8 % (161.502)

La **població** del Baix Empordà augmenta un $\uparrow 1,1\%$ respecte l'any anterior.

El **nombre d'aturats** augmenta un $\uparrow 28,6\%$ respecte al mes de desembre de 2019.

L'any 2020 les **persones ocupades** residents a la comarca disminueixen un $\downarrow 1,6\%$, el percentatge més baix dels darrers anys.

És la primera comarca en nombre de **places turístiques** de la demarcació (hotels, càmpings, rural, huts). Primera comarca en **càmpings** 253.100 viatgers i 1.284.900 pernoctacions. Grau ocupació en parcel·la és de 26,4%.

El nombre d'**empreses** total de la comarca disminueix $\downarrow 7,7\%$, destacant la pèrdua d'empreses del sector **industrial** ($\downarrow 12,1\%$)





Cerdanya



Població
2,4 % (18.525)



Aturats
1,5 % (766)



Ocupats
2,7 % (8.099)



Empreses
3,5 % (934)



Turisme
3,1 % (13.704)

La **població** de la Cerdanya augmenta un $\uparrow 1,8\%$ respecte l'any anterior.

El **nombre d'aturats** augmenta un $\uparrow 77\%$ respecte al mes de desembre de 2019.

L'any 2020 les **persones ocupades** residents a la comarca disminueixen un $\downarrow 2,3\%$, el percentatge més baix dels darrers 5 anys.

És la quarta comarca en nombre de **places turístiques** de la demarcació.

Hi ha 61 hotels, 7 càmpings, 63 cases rural i 941 huts.

El nombre d'**empreses** total de la comarca disminueix $\downarrow 13,2\%$, destacant l'augment d'empreses de la **construcció** ($\uparrow 8,3\%$) i la pèrdua del sector **industrial** ($\downarrow 42,1\%$)





Garrotxa



Població
7,5 % (58.620)



Aturats
5,6 % (2.757)



Ocupats
8,3 % (25.348)



Empreses
6,6 % (1.746)



Turisme
1,9 % (8.468)

La **població** de la Garrotxa augmenta un $\uparrow 1,8\%$ respecte l'any anterior.

La **taxa d'atur** de la Garrotxa es situa en un $9,7\%$ a desembre de 2020.

L'any 2020 les **persones ocupades** augmenten un $\uparrow 0,4\%$, la única comarca que incrementa els ocupats.

És la penúltima comarca en nombre de **places turístiques** de la demarcació.

Hi ha 46 hotels, 18 càmpings, 138 cases rural i 357 huts).

El nombre d'**empreses** total de la comarca disminueix $\downarrow 11,6\%$, destacant la pèrdua d'empreses del sector **industrial** ($\downarrow 16,5\%$)





Gironès



Població
25,2 % (197.104)



Aturats
24,7 % (12.281)



Ocupats
26,7 % (81.160)



Empreses
26,4 % (7.029)



Turisme
2,3 % (10.074)

La **població** del Gironès augmenta un $\uparrow 1,6\%$ respecte l'any anterior.

El **nombre d'aturats** augmenta un $\uparrow 31,2\%$ respecte al mes de desembre de l'any anterior.

L'any 2020 la població **ocupada** resident a la comarca disminueix un $\downarrow 1,3\%$, mentre que a la demarcació és un $\downarrow 1,8\%$.

Es situa en cinquena posició pel que fa al **nombre de places d'allotjament turístics**.

Les places es troben distribuïdes en 58 hotels, 3 càmpings, 64 turisme rural i 1.109 huts.

El nombre d'**empreses** total de la comarca disminueix $\downarrow 5,9\%$, destacant l'augment d'empreses del sector **agrícola** ($\uparrow 1,6\%$)





Pla de l'Estany



Població
4,2 % (32.637)



Aturats
2,9 % (1.425)



Ocupats
4,7 % (14.353)



Empreses
4,1 % (1.092)



Turisme
0,9 % (3.770)

La **població** del Pla de l'Estany augmenta un $\uparrow 1,1\%$ respecte l'any anterior.

La **taxa d'atur** del Pla de l'Estany és la més baixa de la demarcació, es situa en un **9,2%**.

L'any 2020 la població **ocupada** resident a la comarca disminueix un $\downarrow 0,8\%$, la que menys disminueix.

És la comarca amb menys **places de demanda turística** de tota la demarcació de Girona.

El nombre d'**empreses** total de la comarca disminueix $\downarrow 12,8\%$, destacant la pèrdua d'empreses del sector **agrícola** ($\downarrow 23,9$).





Ripollès



Població
3,2 % (25.253)



Aturats
2,3 % (1.162)



Ocupats
3,4 % (10.404)



Empreses
3,0 % (805)



Turisme
2,5 % (10.804)

La **població** del Ripollès augmenta un $\uparrow 0,7\%$ respecte l'any anterior. Es manté estable.

El **nombre d'aturats** augmenta un $\uparrow 36,7\%$ respecte al mes de desembre de l'any anterior

L'any 2020 la població **ocupada** resident a la comarca disminueix un $\downarrow 2\%$, mentre que a la demarcació és un $\downarrow 1,8\%$.

Pel que fa a la demanda turística, el Ripollès es situa en **segona posició** en nombre de places de **turisme rural** (amb 17.300 viatgers i pernoctacions 51.400 anuals).

El nombre d'**empreses** total de la comarca disminueix $\downarrow 12,1\%$, destacant la pèrdua d'empreses del sector **agrícola** ($\downarrow 36,4$) i **industrial** ($\downarrow 35,4$).





Selva



Població
22,3 % (174.638)



Aturats
25,6 % (12.707)



Ocupats
20,7 % (63.006)



Empreses
18,3 % (4.869)



Turisme
23,6 % (103.455)

La **població** de la Selva augmenta un $\uparrow 1,8\%$ respecte l'any anterior.

El **nombre d'aturats** augmenta un $\uparrow 33,3\%$ respecte al mes de desembre de l'any anterior.

L'any 2020, la Selva és la comarca que més **persones ocupades** perd, en concret un $\downarrow 3,1\%$.

Primera comarca en demanda turística d'**Hotels** amb 409.000 viatgers i 1.114.672 pernoctacions.

I un grau ocupació en habitacions del 34,4%. I la **tercera** en nombre de places hoteleres en total.

El nombre d'**empreses** total de la comarca disminueix $\downarrow 8\%$, destacant la pèrdua d'empreses del sector **industrial** ($\downarrow 12,4\%$)



Per a més informació:
Àrea de Promoció i Desenvolupament Econòmic Local
<http://promoeco.ddgi.cat/estudis> · xifra@ddgi.cat



Diputació de Girona

Àrea d'Hisenda, Administració,
Promoció Econòmica i Cooperació Local

Promoció i Desenvolupament Econòmic Local

2021

INFORME

TERRITORIAL

DE LA

DEMARCATIÓ

DE GIRONA



Diputació de Girona

Àrea d'Hisenda, Administració,
Promoció Econòmica i Cooperació Local
Promoció i Desenvolupament Econòmic Local